

«СОГЛАСОВАНО»

Заместитель начальника  
Управления образования  
Администрации города  
Переславля-Залесского

 В.Н. Кочева

«18» 08 2022 г.

«СОГЛАСОВАНО»

Начальник ОГИБДД ОМВД  
России по городскому округу  
город Переславль-Залесский  
майор полиции

 Э.А. Федосеев

«18» 08 2022 г.

«УТВЕРЖДАЮ»

Директор МУ ДО  
«Станция юных туристов»

 С.Л. Сенаторова

«18» 08 2022 г.

## ПАСПОРТ

дорожной безопасности

муниципального учреждения дополнительного образования

«Станция юных туристов»

## Общие сведения

### Муниципальное учреждение дополнительного образования «Станция юных туристов»

(наименование ОУ)

Тип ОУ: учреждение дополнительного образования

Юридический адрес: 152020, Ярославская обл., г. Переславль-Залесский, ул. Кардовского д. 5.

Фактический адрес: 152020, Ярославская обл., г. Переславль-Залесский, ул. Кардовского д. 5.

Руководитель МУ ДО «Станция юных туристов»:

Директор: Сенаторова Светлана Леонидовна, 8 (48535) 9-85-32

Заместитель директора: Касаткина Светлана Павловна, 8 (48535) 9-85-32

Ответственные работники муниципального органа образования:

Главный специалист отдела переданных полномочий МУ «ЦОФ» Войдилова Алёна Александровна, 8 (48535) 3-23-52

Ответственные от отдела ГИБДД МР: старший инспектор ПБДД ОГИБДД ОМВД России по городскому округу город Переславль-Залесский, капитан полиции Владимир Александр Сергеевич, 8 (48535) 3-11-50

Ответственные педагоги за мероприятия по профилактике детского травматизма:  
педагог-организатор Архарова Анастасия Юрьевна, 8 (48535) 9-85-32.

Руководитель или ответственный работник дорожно - эксплуатационной организации, осуществляющей содержание улично-дорожной сети (УДС)<sup>1</sup>

первый заместитель – и.о. директора МКУ «Многофункциональный центр развития города Переславля-Залесского» - Горелова Наталья Александровна, 8 (48535) 3-04-64

Руководитель или ответственный работник дорожно-эксплуатационной организации, осуществляющей содержание технических средств организации, осуществляющей содержание технических средств организации дорожного движения (ТСОДД)\*

первый заместитель – и.о. директора МКУ «Многофункциональный центр развития города Переславля-Залесского» - Горелова Наталья Александровна, 8 (48535) 3-04-64

Количество обучающихся: **357 человек**

Наличие уголка по БДД: \_\_\_\_\_ **холл первого этажа**  
(если имеется, указать место расположения)

Наличие класса по БДД: \_\_\_\_\_ **отсутствует**  
(если имеется, указать место расположения)

Наличие автогородка (площадки) по БДД: \_\_\_\_\_ **отсутствует**

Наличие автобуса в МУ ДО «Станция юных туристов» (школьного) или любого другого, предназначенного для перевозки обучающихся: **отсутствует.**

Владелец автобуса: \_\_\_\_\_ **отсутствует**  
(ОУ, муниципальное образование и др.)

Время пребывания детей в МУ ДО «Станция юных туристов»:

Понедельник-пятница: с 13.00 до 20.00

Суббота – воскресенье – с 9.30 до 18.00

**Телефоны оперативных служб:**

Скорая помощь – **03**

ОМВД – **02, 3-19-89**

ОФПС – **01, 3-04-55**

## Содержание:

### I. План-схемы образовательной организации (сокращение – ОО).

1. Район расположения образовательной организации, пути движения транспортных средств и детей (обучающихся).

2. Организация дорожного движения в непосредственной близости от образовательной организации с размещением соответствующих технических средств организации дорожного движения, маршруты движения детей и расположение парковочных мест.

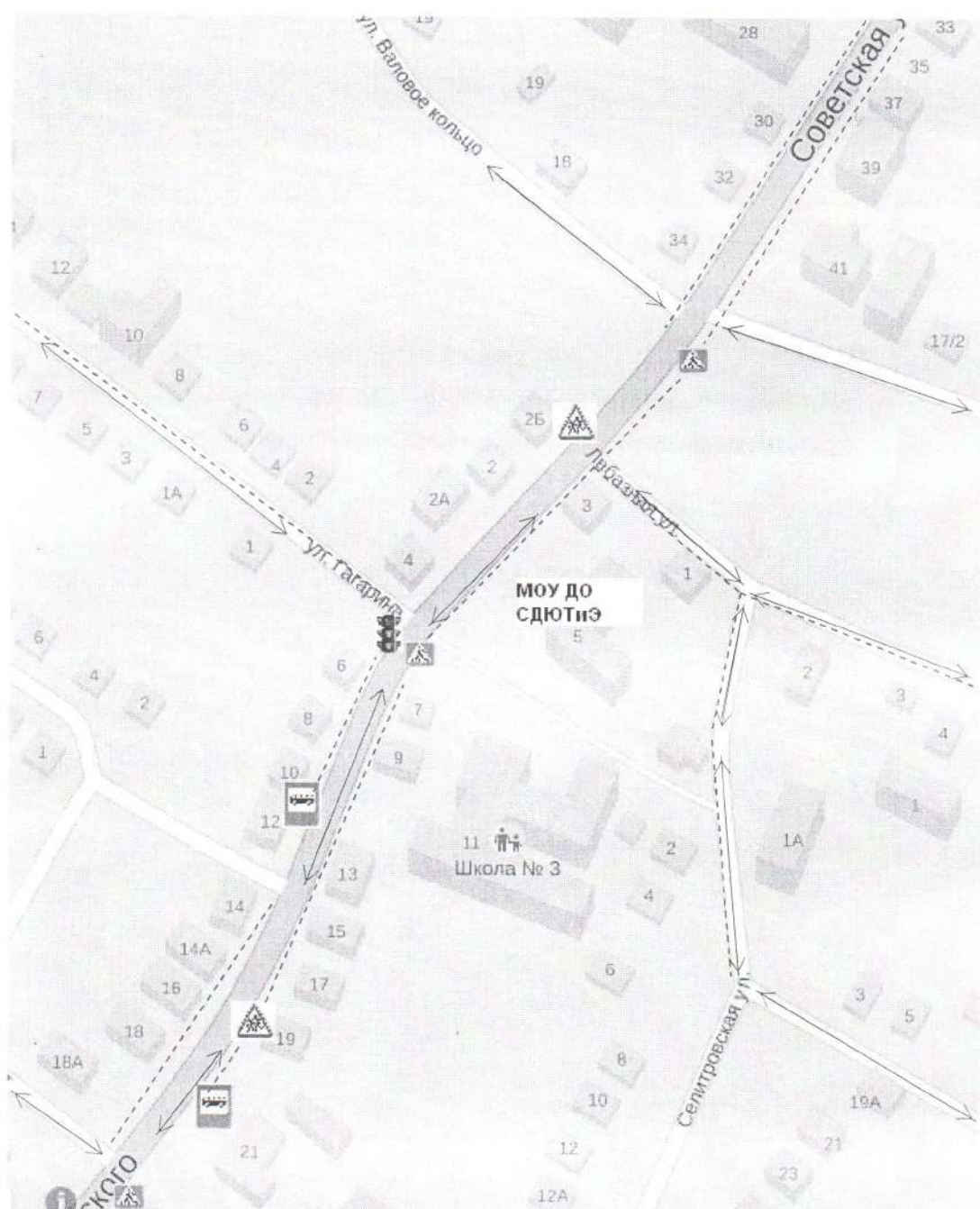
3. Маршруты движения организованных групп детей от образовательной организации к стадиону, парку или спортивно-оздоровительному комплексу.

4. Пути движения транспортных средств к местам разгрузки/погрузки и рекомендуемые безопасные пути передвижения детей по территории образовательной организации.

### II. Приложение

План-схема пути движения транспортных средств и детей при проведении дорожных ремонтно-строительных работ вблизи образовательной организации.

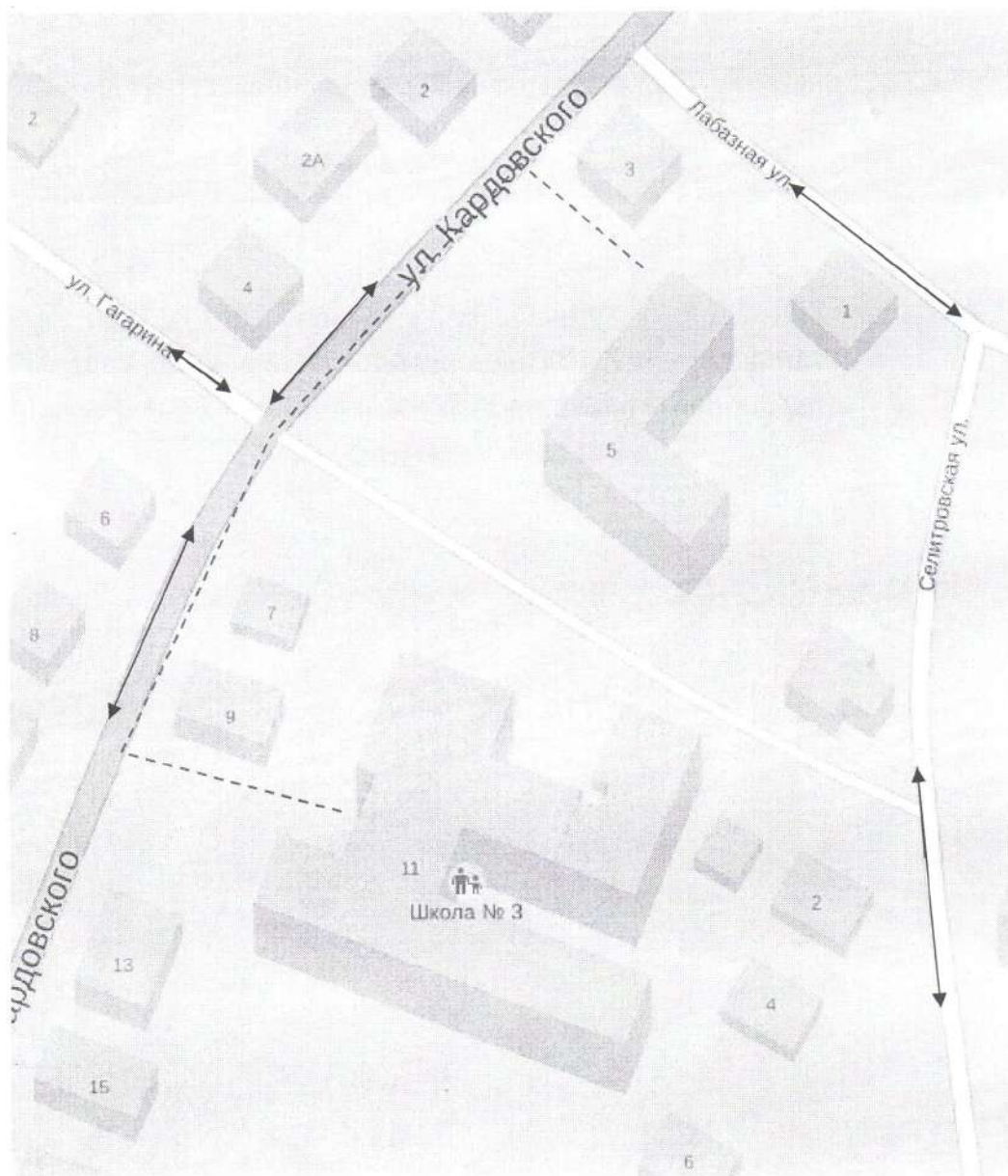
План-схема  
района расположения МУ ДО «Станция юных туристов»,  
путей движения транспортных средств и обучающихся.



Условные обозначения

- ←→ Направление движения транспортных средств
- - - - Направление движения детей

Маршрут движения организованных групп обучающихся  
от МУ ДО «Станция юных туристов» к школе №3  
(ул. Кардовского д. 11)



Условные обозначения

- ↔ Направление движения транспортных средств
- - - - - Направление движения детей

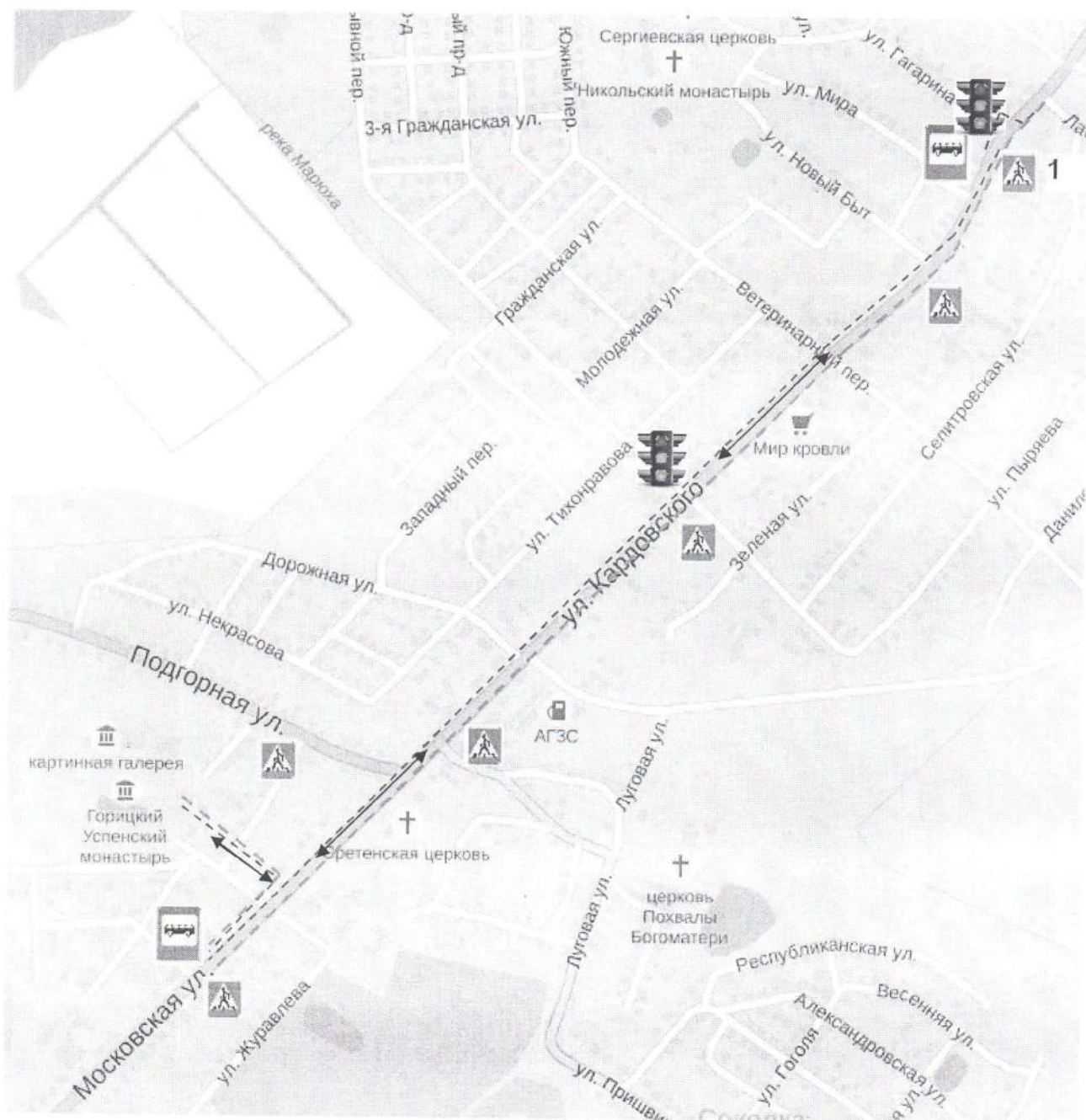
Маршруты движения организованных групп обучающихся  
от МУ ДО «Станция юных туристов» к детской библиотеке им. М.М.Пришвина  
(ул. Ростовская д. 30)



Условные обозначения

- ← → Направление движения транспортных средств
  - Направление движения детей по маршруту 1 (пешком)
  - - - - - Направление движения детей по маршруту 2 (с использованием общественного транспорта)
- 1 МУ ДО «Станция юных туристов» (ул. Кардовского д.5)  
2 Детская библиотека им. М.М.Пришвина (ул. Ростовская д.30)

Маршруты движения организованных групп обучающихся  
от МУ ДО «Станция юных туристов» к Переславль-Залесский историко-  
архитектурному и художественному музей-заповеднику  
(пер. Музейный, д. 4)

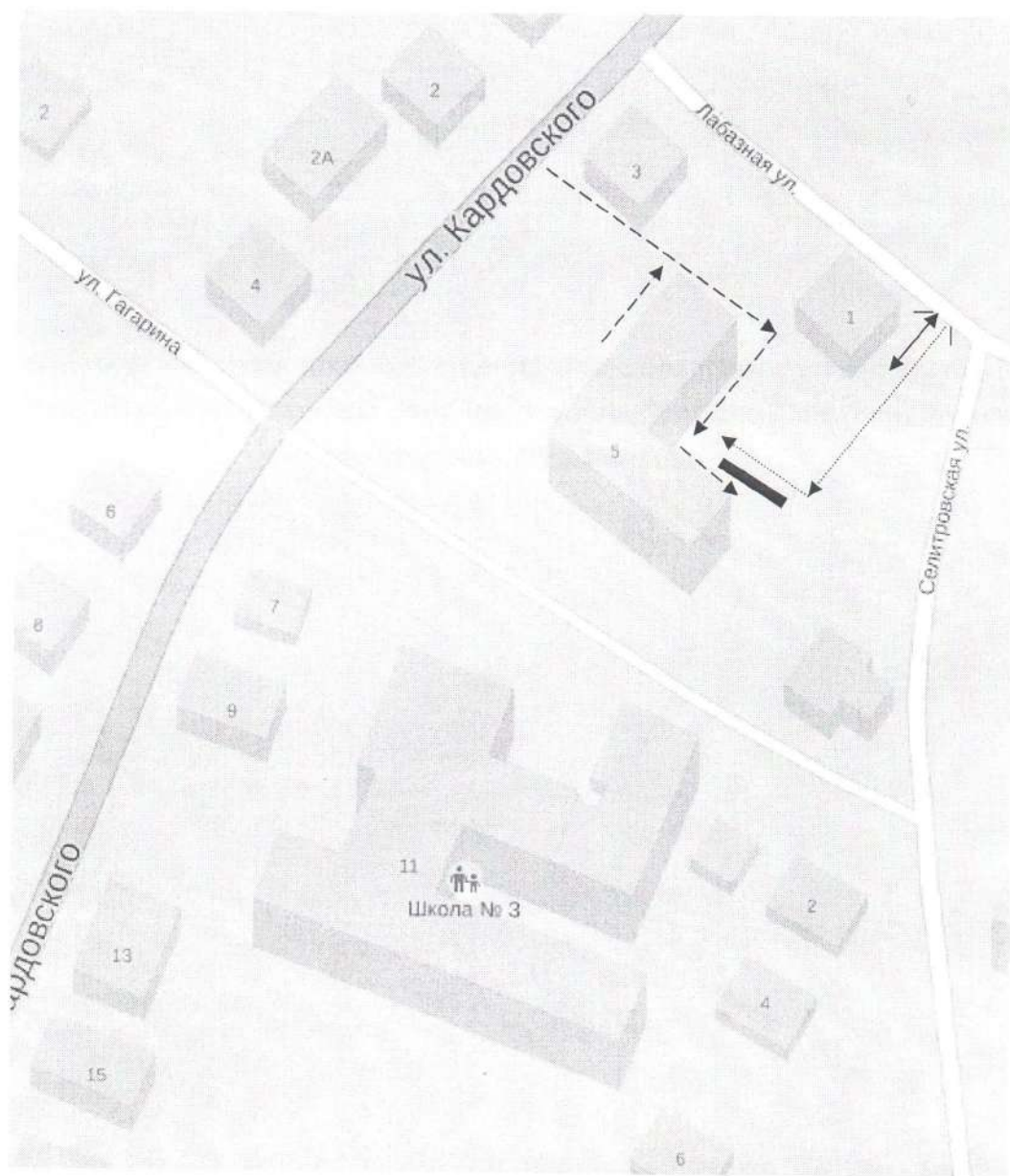






Условные обозначения

- ← → Направление движения транспортных средств
- Направление движения детей по маршруту 1 (с использованием общественного транспорта)
- Направление движения детей по маршруту 2 (пешком)
- 1 МУ ДО «Станция юных туристов» (ул. Кардовского д.5)



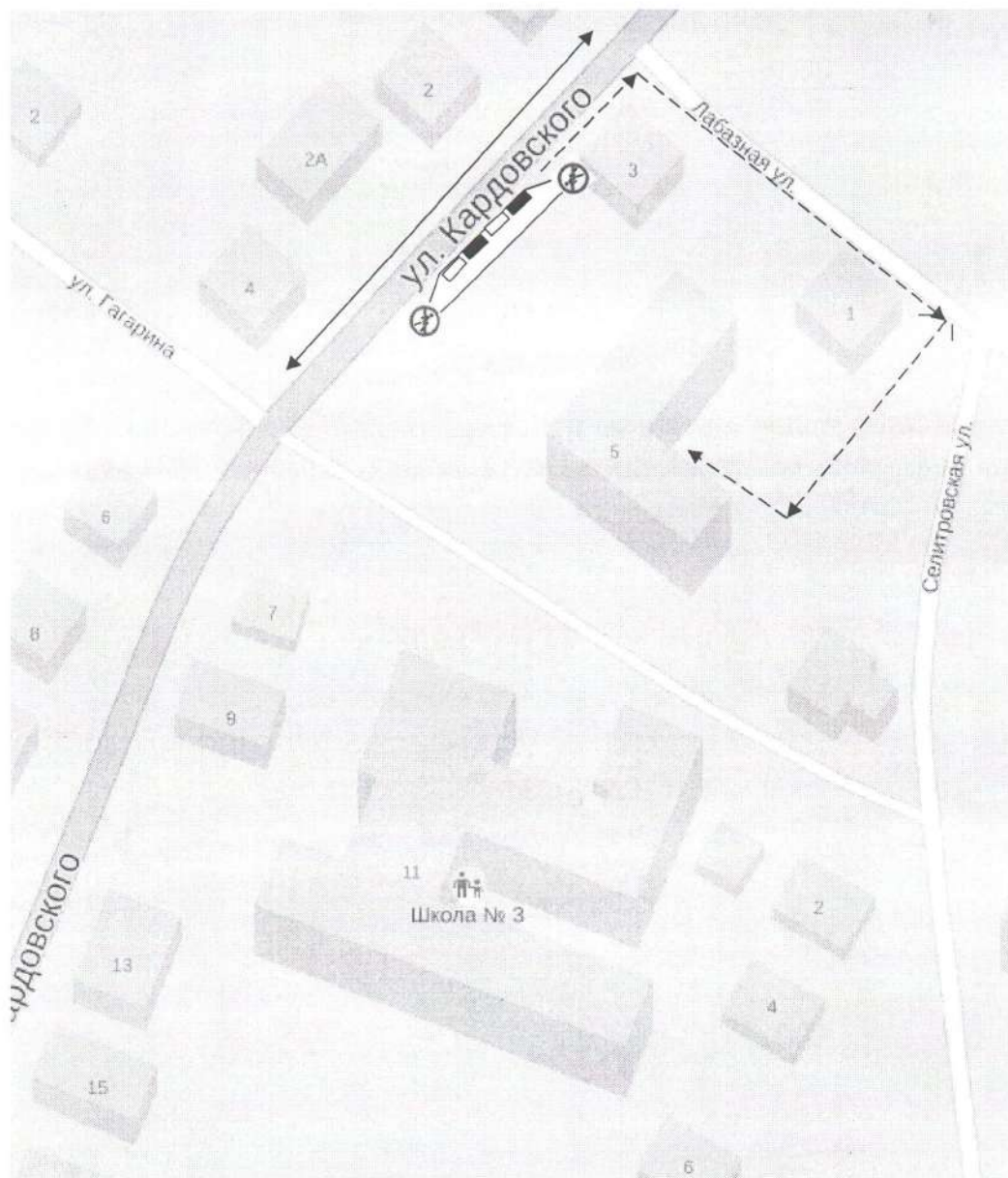
Пути движения транспортных средств к местам разгрузки/погрузки и рекомендуемые безопасные пути передвижения детей по территории образовательной организации



-  Въезд/выезд грузовых транспортных средств
-  Движение грузовых транспортных средств по территории образовательной организации
-  Движение детей по территории образовательной организации
-  Место разгрузки/погрузки

План-схема

пути движения транспортных средств и детей при проведении дорожных ремонтно-строительных работ вблизи образовательной организации.



- ←→ Направление движения транспортного потока
- - -> Рекомендуемое направление движения пешеходного потока