


«СОГЛАСОВАНО»

Заместитель начальника  
управления образования

  
Т.В. Никонорова  
«30» 08 2021 г.

«СОГЛАСОВАНО»

Начальник ОГИБДД ОМВД  
России по городскому округу  
город Переславль-Залесский  
капитан полиции

  
Э.А. Федосеев  
«30» 08 2021 г.

«УТВЕРЖДАЮ»

Директор МУ ДО

«Станция юных туристов»

  
С.Л. Сенаторова  
«30» 08 2021 г.



## ПАСПОРТ

дорожной безопасности образовательного учреждения  
муниципального учреждения дополнительного образования  
«Станция юных туристов»

2021 год

## Общие сведения

### Муниципальное учреждение дополнительного образования «Станция юных туристов»

(наименование ОУ)

Тип ОУ: учреждение дополнительного образования

Юридической адрес: 152020 Ярославская обл., г. Переславль-Залесский, ул. Кардовского д. 5.

Фактический адрес: 152020 Ярославская обл., г. Переславль-Залесский, ул. Кардовского д. 5.

Руководитель МУ ДО «Станция юных туристов»:

Директор Сенаторова Светлана Леонидовна (48535) 9-85-32

Заместитель директора: Касаткина Светлана Павловна (48535) 9-85-32

Ответственные работники муниципального органа \_ образования

МУ « ЦОФ» Главный специалист: Войдилова Алёна Александровна (48535) 3-23-52

Ответственные от

отдела ГИБДД МР старший лейтенант полиции, старший инспектор по пропаганде БДД ОГИБДД ОМВД России по городскому округу город Переславль-Залесский - Владимиров Александр Сергеевич, 3-11-50

Ответственные педагоги за мероприятия по профилактике детского травматизма:

педагог-организатор Архарова Анастасия Юрьевна 9-85-32

Руководитель или ответственный работник дорожно - эксплуатационной организации, осуществляющей содержание улично-дорожной сети (УДС)<sup>1</sup>

МКУ «Центр развития» 8 (48535) 3-04-64

(фамилия, имя, отчество)

(телефон)

Руководитель или ответственный работник дорожно-эксплуатационной организации, осуществляющей содержание технических средств организации, осуществляющей содержание технических средств организации дорожного движения (ТСОДД)\*

МКУ «Центр развития» 8 (48535) 3-04-64

(фамилия, имя, отчество)

(телефон)

Количество обучающихся: **428 человек**

Наличие уголка по БДД:

**холл первого этажа**

(если имеется, указать место расположения)

Наличие класса по БДД:

**отсутствует**

(если имеется, указать место расположения)

Наличие автогородка (площадки) по БДД:

**отсутствует**

Наличие автобуса в МУ ДО «Станция юных туристов» (школьного) или любого другого, предназначенного для перевозки обучающихся: **отсутствует.**

Владелец автобуса:

**отсутствует**

(ОУ, муниципальное образование и др.)

Время пребывания детей в МУ ДО «Станция юных туристов»:

Понедельник-пятница: с 13.00 до 20.00

Суббота – воскресенье – с 9.30 до 18.00

### Телефоны оперативных служб:

Скорая помощь – **03**

ОМВД – **02, 3-19-89**

ОФПС – **01, 3-04-55**

## Содержание:

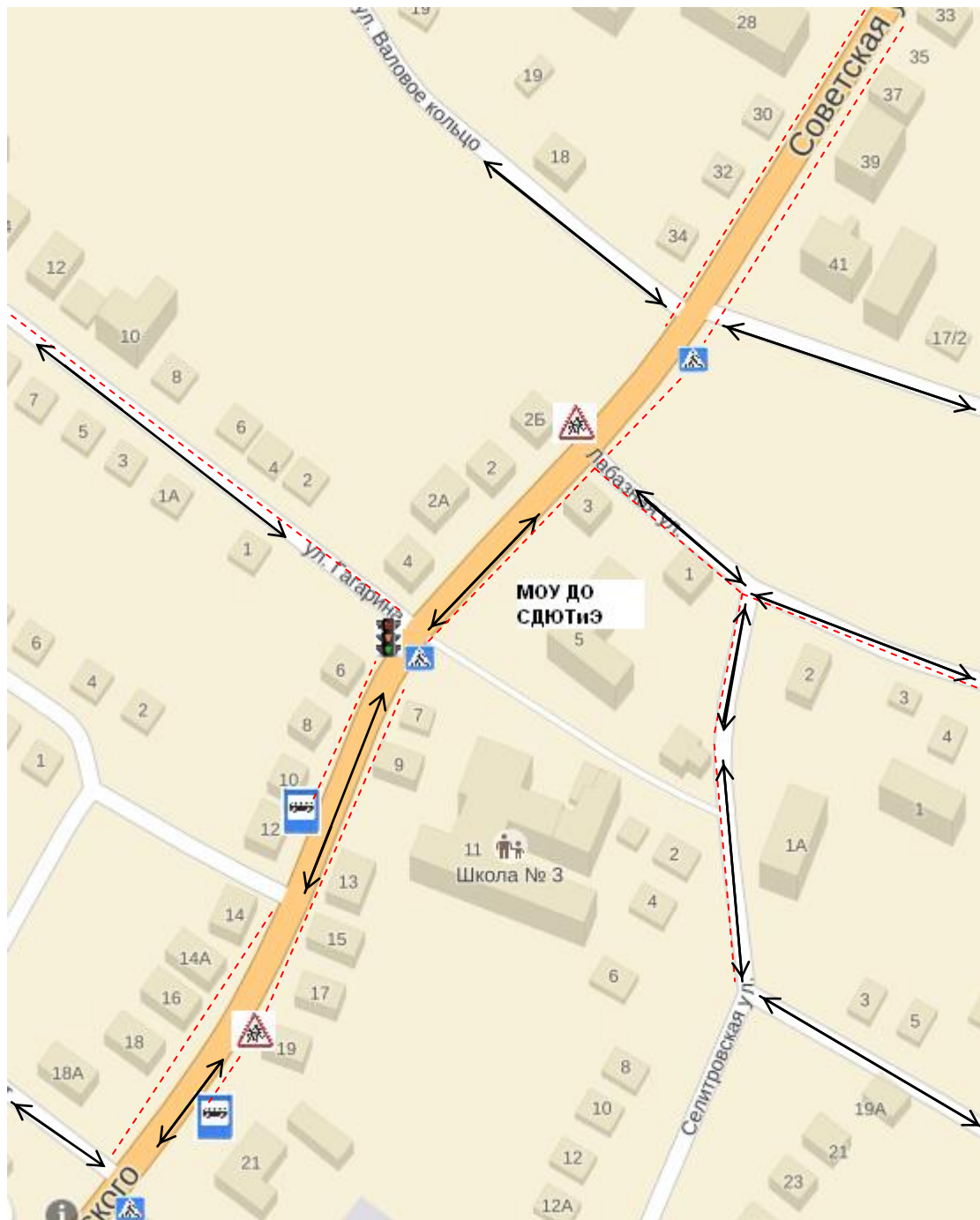
### I. План-схемы образовательной организации (сокращение – ОО).

1. Район расположения образовательной организации, пути движения транспортных средств и детей (обучающихся).
2. Организация дорожного движения в непосредственной близости от образовательной организации с размещением соответствующих технических средств организации дорожного движения, маршруты движения детей и расположение парковочных мест.
3. Маршруты движения организованных групп детей от образовательной организации к стадиону, парку или спортивно-оздоровительному комплексу.
4. Пути движения транспортных средств к местам разгрузки/погрузки и рекомендуемые безопасные пути передвижения детей по территории образовательной организации.

### II. Приложение

План-схема пути движения транспортных средств и детей при проведении дорожных ремонтно-строительных работ вблизи образовательной организации.

Приложение 1  
План-схема  
района расположения МУ ДО «Станция юных туристов»,  
путей движения транспортных средств и обучающихся.



Условные обозначения

- ↔ Направление движения транспортных средств
- - - - - Направление движения детей

## Приложение 2

Маршрут движения организованных групп обучающихся  
от МУ ДО «Станция юных туристов» к школе №3  
(ул. Кардовского д. 11)

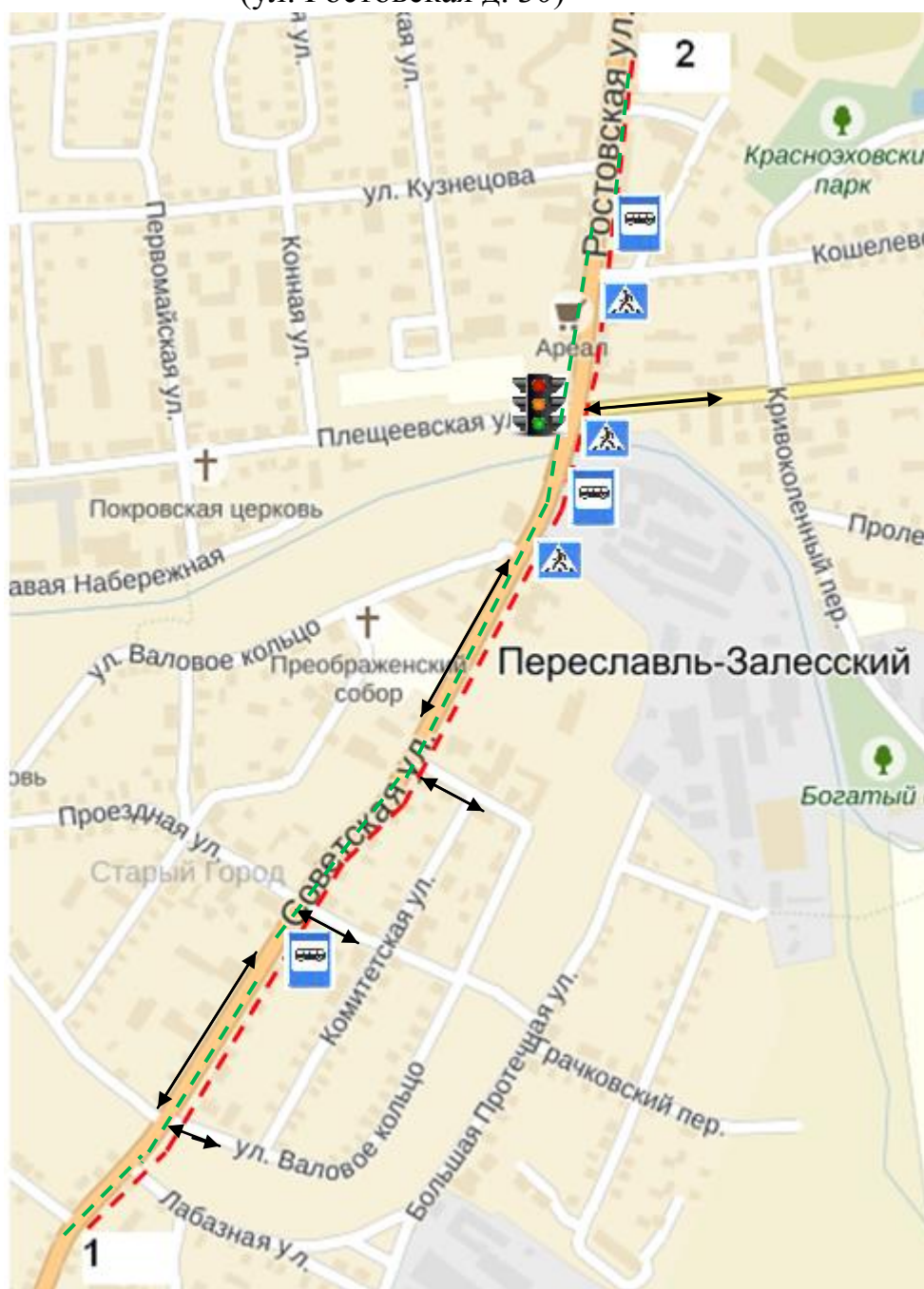


Условные обозначения

- ↔ Направление движения транспортных средств
- - - Направление движения детей

### Приложение 3

Маршруты движения организованных групп обучающихся от МУ ДО «Станция юных туристов» к детской библиотеке им. М.М.Пришвина (ул. Ростовская д. 30)



#### Условные обозначения

↔ Направление движения транспортных средств

--- Направление движения детей по маршруту 1 (пешком)

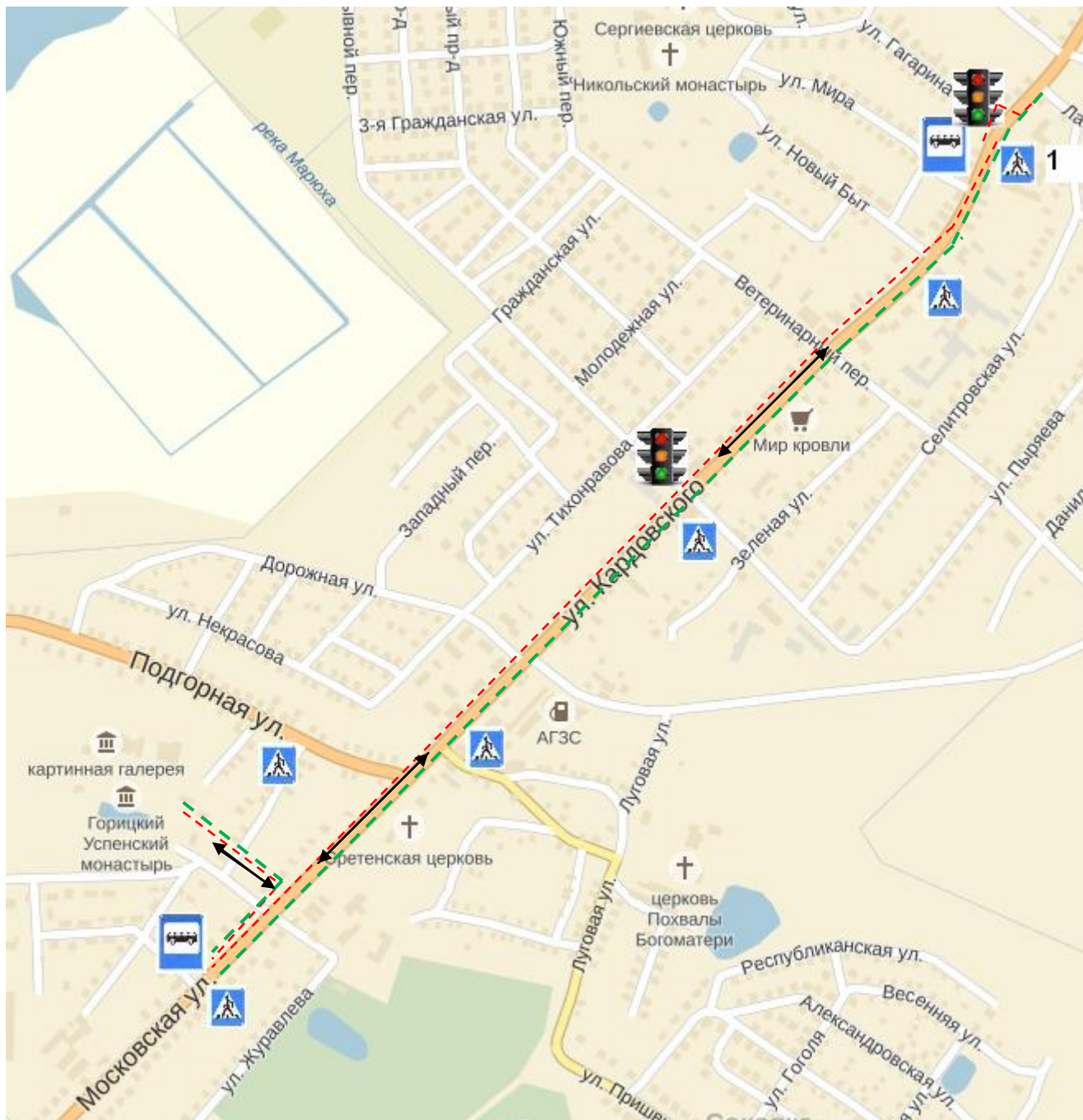
- - - Направление движения детей по маршруту 2 (с использованием общественного транспорта)

1 МУ ДО «Станция юных туристов» (ул. Кардовского д.5)

2 Детская библиотека им М.М.Пришвина (ул. Ростовская д.30)



Маршруты движения организованных групп обучающихся  
от МУ ДО «Станция юных туристов» к Переславль-Залесский историко-  
архитектурному и художественному музей-заповеднику  
(пер. Музейный, д. 4)



Условные обозначения

↔ Направление движения транспортных средств

- - - - - Направление движения детей по маршруту 1 (с использованием общественного транспорта)

- - - - - Направление движения детей по маршруту 2 (пешком)



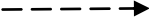

1 МУ ДО «Станция юных туристов» (ул. Кардовского д.5)



## Приложение 4

Пути движения транспортных средств к местам разгрузки/погрузки и рекомендуемые безопасные пути передвижения детей по территории образовательной организации



-  Въезд/выезд грузовых транспортных средств
-  Движение грузовых транспортных средств по территории образовательной организации
-  Движение детей по территории образовательной организации
-  Место разгрузки/погрузки

## Приложение

План-схема пути движения транспортных средств и детей при проведении дорожных ремонтно-строительных работ вблизи образовательной организации.



- ←→ Направление движения транспортного потока
- - - -> Рекомендуемое направление движения пешеходного потока